

**ỦY BAN NHÂN DÂN
HUYỆN HƯỚNG HÓA**

Số: 355/UBND-VP

Về việc triển khai kế hoạch trồng mới
chanh leo

CỘNG HÒA XÃ HỘI CHỦ NGHĨA VIỆT NAM
Độc lập - Tự do - Hạnh phúc

Hướng Hoá, ngày 24 tháng 4 năm 2019

Kính gửi:

- Phòng Nông nghiệp và PTNT huyện;
- UBND các xã, thị trấn: Xy, Hướng Phùng, Tân Hợp, Tân Lập, Khe Sanh, A Túc, Tân Thành.

Ngày 10/4/2019, UBND huyện nhận được Công văn số 18/CV-NFTB của Công ty cổ phần Nafoods Tây Bắc về việc báo cáo kết quả khảo sát các vùng nguyên liệu, khuyến cáo kỹ thuật và phương án hợp tác giai đoạn tới (sao gửi kèm theo);

UBND huyện giao:


Phòng Nông nghiệp và PTNT, UBND các xã, thị trấn: Xy, Hướng Phùng, Tân Hợp, Tân Lập, Khe Sanh, A Túc, Tân Thành triển khai các nội dung, kế hoạch trồng chanh leo đảm bảo yêu cầu về kỹ thuật và thời gian.

Yêu cầu các cơ quan, đơn vị nghiêm túc tổ chức thực hiện./.

Nơi nhận:

- Như trên;
- CT, các PCT UBND huyện;
- C, các PVP, CV_{TD};
- Lưu: VT.

TM. ỦY BAN NHÂN DÂN
KT. CHỦ TỊCH
PHÓ CHỦ TỊCH



Lê Quang Thuận

**CÔNG TY CỔ PHẦN
NAFOODS TÂY BẮC**

Số: 18/CV-NFTB

(V/v Báo cáo kết quả khảo sát các
vùng nguyên liệu, khuyến cáo kỹ thuật
và phương án hợp tác giai đoạn tới)

**CỘNG HÒA XÃ HỘI CHỦ NGHĨA VIỆT NAM
Độc lập – Tự do – Hạnh phúc**

Mộc Châu, ngày 10 tháng 04 năm 2019

Kính gửi: - Sở Nông nghiệp & PTNT tỉnh Quảng Trị;

- Chi Cục TT&BVTV tỉnh Quảng Trị;

- UBND các huyện và UBND các xã trên địa bàn huyện Hướng
Hóa, ĐaKrông, Cam Lộ, Triệu Phong, Vĩnh Linh tỉnh Quảng
Trị.

Căn cứ Công văn số 395/SNN-TTBVTV ngày 22 tháng 03 năm 2019 về việc đề
nghị khảo sát diện tích trồng chanh leo trên địa bàn 05 huyện của tỉnh Quảng Trị;

Căn cứ chủ trương, quy hoạch chuyển đổi cơ cấu cây trồng có giá trị kinh tế theo
định hướng của tỉnh trên địa bàn huyện;

Căn cứ chiến lược phát triển vùng nguyên liệu chanh leo trên địa bàn tỉnh Quảng
Trị, kế hoạch khảo sát định kỳ của Công ty Cổ phần Nafoods Tây Bắc;

Căn cứ kết quả khảo sát thực tế ngày 03 - 06/04/2019 trên địa bàn 05 huyện của
Tỉnh Quảng Trị.

Công ty cổ phần Nafoods Tây Bắc báo cáo kết quả khảo sát đất và khuyến cáo
một số nội dung như sau:

1. Kết quả khảo sát đất

Từ ngày 03 đến ngày 06 tháng 04 năm 2019 cán bộ kỹ thuật Công ty cổ phần
Nafoods Tây Bắc (Công ty) phối hợp với đại diện chi cục Trồng trọt & Bảo vệ Thực vật,
phòng chuyên môn của 05 huyện trên địa bàn tỉnh Quảng Trị đi khảo sát thực tế điều
kiện tại địa phương để trồng chanh leo theo nội dung công văn ngày 22/03/2019.

(Có phiếu kiểm tra chi tiết và báo cáo tổng hợp kèm theo)

2. Khuyến cáo về mặt kỹ thuật

- Do đặc điểm vùng mang nhiều kiểu vùng khí hậu khác nhau vì vậy, Công ty
khuyến cáo địa phương nên chủ động xây dựng các điều kiện nhằm đảm bảo thời vụ
trồng hợp lý cụ thể:

+ Huyện Hướng Hóa và ĐaKrông nên chủ động trồng vào tháng 04/2019

+ Các Huyện Cam Lộ, Triệu Phong, Vĩnh Linh do thời điểm mùa mưa đến muộn
hơn, thời điểm cuối năm không quá lạnh do đó có thể triển khai thời vụ trồng vào các
tháng 6-7/2019.

- Đối với các xã có diện tích đất cát pha sỏi nhiều và đất có nguy cơ bị ngập úng
Công ty khuyến cáo không nên trồng chanh leo. Các diện tích đất có tỷ lệ mùn thấp,
nghèo dinh dưỡng cần chủ động nguồn phân chuồng để bón bổ sung cải tạo đất, liều
lượng 15-20kg/hô.



- Đất có độ PH 5,0 - 6,0 cần bón bổ sung vôi bột 300-500kg/ha.

- Nhu cầu nước đối với cây chanh leo là rất lớn và có ảnh hưởng trực tiếp đến năng suất chất lượng quả sau này, vì vậy bà con ưu tiên lựa chọn trồng trên những diện tích chủ động được nguồn nước tưới tiêu.

- Lưu ý vấn đề giao thông: Bà con nên chọn các vườn thuận tiện giao thông kết nối với các vùng để khâu thu mua, bao tiêu được thuận lợi, hạn chế chi phí và hư hỏng khi thu hái, vận chuyển.

3. Vấn đề hợp tác

Đối với cây trồng năm trước, Công ty đang triển khai thực hiện việc ký kết hợp đồng cung ứng, hợp đồng bao tiêu sản phẩm. Vậy đề nghị các cấp chính quyền địa phương chủ động chỉ định danh sách tổ hợp tác, HTX hoặc doanh nghiệp trên địa bàn tỉnh làm đại diện cho các hộ viên. Các đơn vị trên sẽ làm đầu mối thu gom sản phẩm và làm việc trực tiếp với Công ty về phương án bao tiêu theo hợp đồng đã ký kết cũng như giải quyết các vấn đề phát sinh khác.

Đối với diện tích sẽ trồng mới năm 2019, nhằm tạo điều kiện hỗ trợ trong việc mở rộng phát triển vùng trồng, Công ty ban hành chính sách khuyến mãi tại tỉnh Quảng Trị, cụ thể như sau:

- Đơn giá cây giống: Báo giá theo từng thời điểm theo chính sách của tập đoàn.

- Tỷ lệ nợ: Để bà con nợ 30% giá trị cây giống, trả chậm trong vòng 06 tháng kể từ ngày giao nhận.

- Đối với các hộ thanh toán hết công nợ trước hạn, Công ty sẽ chiết khấu lại 10% trên tổng giá trị thanh toán.

Vậy Công ty kính đề nghị Quý cơ quan, Quý ban ngành đoàn thể triển khai những nội dung trên tới các hộ viên, tổ hợp tác, HTX đã, đang và dự kiến sẽ trồng để sự hợp tác giữa các bên mang lại hiệu quả cao nhất.

Mọi thông tin hiện nay xin được liên hệ.

Công ty cổ phần Nafoods Tây Bắc

Điện thoại: 02123.668.226 Hotline: 0966.30.25.25

Địa chỉ: Cụm công nghiệp Mộc Châu, Tiểu khu Bó Bun, TTNT Mộc Châu, Mộc Châu Sơn La.

Ông Mai Văn Quang – Đại diện Nafoods Tây Bắc tại Quảng Trị


SĐT: 0973.788.572

Rất mong nhận được sự quan tâm, giúp đỡ và hợp tác của Quý vị./.


Trân trọng cảm ơn!

Nơi nhận:

- Như trên;
- Lưu: HC .



Lê Hoài Hưng



CỘNG HÒA XÃ HỘI CHỦ NGHĨA VIỆT NAM
Độc lập – Tự do – Hạnh phúc

Kính gửi:

THÔNG BÁO KẾT QUẢ KIỂM TRA VÀ KHUYẾN CÁO
UBND Huyện Hướng Hóa, Đakrông, Cam Lộ, Triệu Phong, Vĩnh Linh.

Căn cứ công văn số 395/SNN-TTBVTV ngày 22/3/2019 của Sở Nông Nghiệp & Phát Triển Nông Thôn Tỉnh Quảng Trị;

Căn cứ kết quả khảo sát tình hình thực tế tại địa phương trong các ngày từ 3-6/4/2019;

Công ty cổ phần Nafoods Tây Bắc xin thông báo tới quý cơ quan kết quả khảo sát thực tế như sau.

Khu vực kiểm tra: Huyện Hướng Hóa, Đakrông, Cam Lộ, Triệu Phong, Vĩnh Linh.

Thành phần

Công ty: 1. Ông: Mai Văn Quang

2. Ông:

Địa phương 1. Ông: Trần Minh Tuấn

2

Ngày kiểm tra: 3-6/04/2019

Ngày trình:

Chức vụ: PP. Kỹ thuật

Chức vụ:

Chức vụ: Chi cục phó chi cục Trồng trọt & BVTV

Chức vụ:



Số TT	Địa chỉ	Diện tích (ha)	Đất	Nước	Khí hậu, thời tiết	Độ cao	Giao thông	Thuận lợi	Khó khăn	Kết luận
1	Huyện Hương Hóa (Xã Xy, Hương Phường, Tân Hợp, Tân Lập, TT.Khe Sanh, A Túc, Tân Thành)	49,9	Đất thịt pha cát nhẹ và đất nâu đỏ, bazan, độ PH= 4,5- 6,0 (Riêng kiểm tra tại điểm Tân Lập PH= 4,5, các xã còn lại đất từ 5,5 - 6,0); Độ xốp 50-70%; không ngập úng	Riêng Xã Xy nguồn nước khan hiếm còn các xã còn lại chủ động được nguồn nước tưới từ sông suối, ao hồ và giếng nước khoan	Chia làm ba tiểu vùng khí hậu khác nhau và tương đối mát mẻ; Biên độ nhiệt dao động 22-25°C; ít có sương muối, lượng mưa hàng năm tương đối lớn (mưa liên tục trong nhiều tháng)	400-550m	Thuận lợi cho việc vận chuyển giống, vật tư và thu hái quả	Một bộ phận người dân chăm chỉ, nhiệt tình, các diện tích trồng đều gần đường lớn thuận lợi cho vận chuyển	Đa phần người dân chưa đủ điều kiện kinh tế đầu tư toàn bộ, đang còn phụ thuộc cơ chế chính sách hỗ trợ của nhà nước, trình độ canh tác hạn chế, cây chanh leo còn mới với người dân	Với điều kiện này thì trồng được cây chanh leo, lưu ý những diện tích nguồn nước hơi yếu cần có biện pháp cải tạo, riêng xã Xy nếu muốn thực hiện phải chủ động xây dựng nguồn nước (giếng khoan...) thì mới bảo đảm việc thực hiện, Xã Tân Lập diện tích mà có độ Ph thấp cần tập trung tăng cường công tác cải tạo bằng biện pháp bón vôi bột (300-400kg/ha), địa phương cần triển khai cụ thể để bà con nắm rõ chính sách phát triển (nếu có cơ chế hỗ trợ) để sớm triển khai thực hiện trong tháng 4/2019.

Số TT	Địa chỉ	Diện tích (ha)	Đất	Nước	Khí hậu, thời tiết	Độ cao	Giao thông	Thuận lợi	Khó khăn	Kết luận
2	Huyện DakRông (Xã Triệu Nguyên, Hải Phúc)	8.2	Đất thịt pha cát nhẹ, (Triệu Nguyên đất chủ yếu đất rừng trồng keo, trầm, Tàì Hải Phúc đất vườn của hộ dân tuy nhiên diện tích đăng ký nhỏ mỗi hộ chỉ 0,1ha) độ PH= 5,0 - 6,0; Độ xốp 50-70%; không ngập úng	Xã Triệu Nguyên chủ động nguồn nước do gần khu vực lòng hồ, suối. Xã Hải Phúc một số diện tích nguồn nước tưới còn khó khăn phải sử dụng giếng khoan ty nhiên điều kiện kinh tế hộ còn khó khăn trong việc đầu tư khoan giếng.	Sáng sớm, chiều tối và đêm tương đối mát mẻ, buổi trưa nhiệt độ cao nắng có phần gay gắt; Biên độ nhiệt 23-27°C; ít có sương muối, lượng mưa hàng năm tương đối cao (mưa liên tục trong nhiều tháng)	300-400m	Các diện tích gần đường lớn, tuy nhiên các diện tích này đều phải qua tràn (trần mưa lượng nước lớn đổ về ít nhiều sẽ ảnh hưởng đến việc vận chuyển hàng hóa và vật tư.	Các diện tích gần đường giao thông lớn, cần bộ địa phương nhiệt huyết, một số hộ dân nhiệt tình	Chưa đủ điều kiện kinh tế đầu tư toàn bộ, trình độ canh tác hạn chế, cây chanh leo còn mới với người dân, khu vực xã Triệu Nguyên chủ yếu là đất trồng keo và trầm do đó cần phải khai hoang phát dọn triệt để sẽ làm mất thời gian và chi phí đầu tư.	Với điều kiện này thì có thể trồng được chanh leo tuy nhiên các diện tích nước kém cần có biện pháp cải tạo để chủ động hơn về nguồn nước, diện tích độ PH thấp cần phải cải tạo bằng bón vôi lượng 300-400kg/ha, do mùa mưa lượng nước lớn đổ về đường giao thông (cầu tràn) sẽ bị ảnh hưởng do đó cần chủ động phương án đi lại hợp lý trong mùa mưa, với xã Triệu Nguyên do diện tích chủ yếu là đất trồng keo, trầm do đó cần khai hoang triệt để tạo thông thoáng tránh phát sinh bệnh dịch sau này, xã Hải Phúc hộ dân đăng ký nhỏ lẻ do đó cần xem xét diện tích và vùng trồng nhằm đảm bảo sự tập trung.

Số TT	Địa chỉ	Diện tích (ha)	Đất	Nước	Khí hậu, thời tiết	Độ cao	Giao thông	Thuận lợi	Khó khăn	Kết luận
3	Huyện Cam Lộ (Xã Cam Hiếu, Cam Nghĩa, Cam Chính, Cam An, Cam Thanh)	7,55	Địa hình bằng phẳng, đất đỏ Bazan, độ PH=5,5-6,0; Độ xấp 50-70%; Một số diện tích tại các xã có khả năng bị ngập úng trong mùa mưa	Chủ động nguồn nước, sử dụng nước giếng khoan, ao hồ	Do là vùng giáp danh phía đông và phía tây nên ảnh hưởng bởi các đới khí hậu khác nhau nên có những thời điểm trong ngày đới nóng: Biên độ nhiệt 25-27°C; ít có sương muối	200-250m	Thuận lợi cho việc vận chuyển giống, vật tư và thu hái quả	Giao thông thuận lợi, người dân lao động chăm chỉ, có trình độ canh tác nông nghiệp	Chưa đủ điều kiện kinh tế đầu tư toàn bộ, cây chanh leo còn mới với người dân, một số diện tích tại các xã khảo sát bị ngập vào mùa mưa không có khả năng để phát triển	Do khí hậu có những thời điểm nắng nóng trong ngày do đó nếu để phát triển chanh leo cần phải tưới đẫm bảo được nguồn nước tưới đều đặn, một số diện tích bị ngập úng thì tưới đẫm không nên trồng, cần tăng cường bón đủ với lượng 250-300kg/ha để cân bằng độ PH.

Số TT	Địa chỉ	Diện tích (ha)	Đất	Nước	Khí hậu, thời tiết	Độ cao	Giao thông	Thuận lợi	Khó khăn	Kết luận
4	Huyện Triệu Phong (Xã Triệu Ai, Triệu Thượng, Triệu Đại)	26	Địa hình tương đối bằng phẳng, Đất nâu đỏ và cát pha sỏi nhiều, diện tích trồng cây lâm nghiệp nhiều, độ PH= 5,8; Độ xốp <50; Xã Triệu Thượng, Triệu Đại nằm phía thấp có nguy cơ ngập úng	Chủ động nguồn nước, nước giếng và ao hồ	Thời điểm nắng cao điểm trong ngày/ tương đối nóng, Biên độ nhiệt 25-27°C; ít có sương muối	200-250m	Thuận Lợi cho việc vận chuyển giông, vật tư và thu hái quả	Người dân chăm chỉ, nhiệt tình, các diện tích trồng đầu gần đường lớn thuận lợi cho vận chuyển	Chưa đủ điều kiện kinh tế đầu tư toàn bộ, tác hạn chế, cây chanh leo còn mới với người dân, đa phần diện tích trồng keo và trám tỷ lệ đất cát pha sỏi lớn, tầng canh tác thấp.	Diện tích các xã nằm trong nguy cơ ngập úng thì không nên phát triển, xã Triệu Ai các diện tích mà tỷ lệ cát pha sỏi nhiều ko nên phát triển, chọn các thôn có diện tích đất nâu đỏ tầng canh tác dày để trồng, cần chủ động nguồn nước tưới cho hợp lý.

Số TT	Địa chỉ	Diện tích (ha)	Đất	Nước	Khí hậu, thời tiết	Độ cao	Giao thông	Thuận lợi	Khó khăn	Kết luận
5	Huyện Vinh Linh (Xã Vinh Thủy, Vinh Trung, Vinh Hòa)	12,25	Địa hình bằng phẳng, đất đỏ Bazan, độ pH=5,5-6,4; Độ xấp 50- 70%; Không bị ngập úng	Chú động được nguồn nước tưới từ các ao hồ, sông suối	Thời điểm mùa nắng trong ngày nhiệt độ tương đối cao, tuy nhiên do gần biển nên khí hậu tương đối mát, mùa mưa lượng mưa tương đối lớn và kéo dài. Biên độ nhiệt khoảng 25-27°C, ít có sương muối	100-150m	Giao thông thuận lợi cho việc đi lại chăm sóc, vận hái quả.	Lành đạo địa phương quan tâm đến việc phát triển cây chanh leo, hộ dân chăm chỉ sản xuất, việc đi lại thuận tiện, một số hộ dân đã trồng chanh leo nên rất muốn phát triển cây chanh leo	Mùa mưa kéo dài, cộng với việc đất đỏ bazan nên ảnh hưởng đến việc sản xuất, thu hái sản phẩm và phòng trừ sâu bệnh hại, do các xã phía đông giáp biển hàng năm ảnh hưởng của bão nếu gần không được gia cố chắc chắn sẽ rất dễ bị đổ sập	Với điều kiện như trên thì có thể phát triển cây chanh leo trên địa bàn tuy nhiên cần phải lưu ý công tác làm giàn phải chắc chắn, mùa mưa kéo dài liên tục cần phải điều chỉnh mùa vụ hợp lý tránh ảnh hưởng đến sản xuất, và phải tăng cường công tác phòng trừ bệnh tối trong mùa mưa.

TRƯỞNG PHÒNG KỸ THUẬT

NGƯỜI KIỂM TRA



Nguyễn Duy Nhất



Mai Văn Quang



PHIẾU KIỂM TRA HIỆN TRƯỜNG TRỒNG MỜI CHANH LEO

Hộ gia đình

H. Sơn La

Ngày kiểm tra

3/14/2019

Địa chỉ

Huyện Tây Lả - Atưc - Huyện Hòa

1. Có biết thông tin về chanh leo không? Có Không
2. Có muốn trồng chanh leo không? Có Không
3. Có điều kiện đầu tư không? Có Chưa đủ Không
4. Có điều kiện chăm sóc không? Có Không
5. Loại hình đất trồng chanh Đất dốc Đất đồi thoải Đất bằng Đất ruộng
6. Loại đất Đất thịt Đất pha cát Đất đỏ bazan Đất khác
7. Độ PH của đất

b.h
8. Độ xốp của đất > 70% 50%-70% < 50%
9. Độ cao so với mặt nước biển


400m
10. Nhiệt độ cao nhất trong ngày

35°C
11. Nhiệt độ thấp nhất trong ngày


9°C
12. Biên độ nhiệt


23 - 25°C
13. Xuất hiện sương muối, băng giá? Thường xuyên Ít Không
14. Đất có bị ngập úng không? Có Không
15. Có chủ động nguồn nước tưới không? Có Không

Hộ gia đình


H. Sơn La

Người kiểm tra


Mai Văn Cường



PHIẾU KIỂM TRA HIỆN TRƯỜNG TRỒNG MỚI CHANH LEO

Hộ gia đình *Hộ Văn Mã*

Ngày kiểm tra *31.04/2019*

Địa chỉ *Thôn Tân Nưa - xã Xy - Huyện Hòa*

1. Có biết thông tin về chanh leo không? Có Không

2. Có muốn trồng chanh leo không? Có Không

3. Có điều kiện đầu tư không? Có Chưa đủ Không

4. Có điều kiện chăm sóc không? Có Không

5. Loại hình đất trồng chanh Đất dốc Đất đồi thoải Đất bằng Đất ruộng

6. Loại đất Đất thịt Đất pha cát Đất đỏ bazan Đất khác

7. Độ PH của đất *6,2*

8. Độ xốp của đất > 70% 50%-70% < 50%

9. Độ cao so với mặt nước biển *4.00 m*

10. Nhiệt độ cao nhất trong ngày *36°C*

11. Nhiệt độ thấp nhất trong ngày *11°C*

12. Biên độ nhiệt *23 - 25°C*

13. Xuất hiện sương muối, băng giá? Thường xuyên Ít Không

14. Đất có bị ngập úng không? Có Không


15. Có chủ động nguồn nước tưới không? Có Không

Hộ gia đình

Mã
.....
Hộ Văn Mã

Người kiểm tra

CV
.....
Mai Văn Dũng



PHIẾU KIỂM TRA HIỆN TRƯỜNG TRỒNG MỚI CHANH LEO

Hộ gia đình: Đỗ Duy Thoa

Ngày kiểm tra: 5/14/2019

Địa chỉ: Tân Thủy - Vĩnh Thủy - Vĩnh Linh


1. Có biết thông tin về chanh leo không?	<input checked="" type="checkbox"/> Có			<input type="checkbox"/> Không
2. Có muốn trồng chanh leo không?	<input checked="" type="checkbox"/> Có			<input type="checkbox"/> Không
3. Có điều kiện đầu tư không?	<input checked="" type="checkbox"/> Có	<input type="checkbox"/> Chưa đủ		<input type="checkbox"/> Không
4. Có điều kiện chăm sóc không?	<input checked="" type="checkbox"/> Có			<input type="checkbox"/> Không
5. Loại hình đất trồng chanh	<input type="checkbox"/> Đất dốc	<input checked="" type="checkbox"/> Đất đồi thoải	<input type="checkbox"/> Đất bằng	<input type="checkbox"/> Đất ruộng
6. Loại đất	<input type="checkbox"/> Đất thịt	<input type="checkbox"/> Đất pha cát	<input type="checkbox"/> Đất đỏ bazan	<input checked="" type="checkbox"/> Đất khác
7. Độ PH của đất	<u>6.6</u>			
8. Độ xốp của đất	<input type="checkbox"/> > 70%	<input checked="" type="checkbox"/> 50%-70%	<input type="checkbox"/> < 50%	
9. Độ cao so với mặt nước biển	<u>150m</u>			
10. Nhiệt độ cao nhất trong ngày	<u>35°C</u>			
11. Nhiệt độ thấp nhất trong ngày	<u>10°C</u>			
12. Biên độ nhiệt	<u>25°C</u>			
13. Xuất hiện sương muối, băng giá?	<input type="checkbox"/> Thường xuyên	<input type="checkbox"/> Ít	<input checked="" type="checkbox"/> Không	
14. Đất có bị ngập úng không?	<input type="checkbox"/> Có		<input checked="" type="checkbox"/> Không	
15. Có chủ động nguồn nước tưới không?	<input checked="" type="checkbox"/> Có		<input type="checkbox"/> Không	

Hộ gia đình


Người kiểm tra


Đỗ Duy Thoa


Nguyễn Văn Dũng



PHIẾU KIỂM TRA HIỆN TRƯỜNG TRỒNG MỚI CHANH LEO			
Hộ gia đình	Hộ Văn Thọ		
Ngày kiểm tra	4/11/2019		
Địa chỉ	Thị trấn Bình - Sơn Thành - Sơn Tây		
1. Có biết thông tin về chanh leo không?	<input checked="" type="checkbox"/> Có		<input type="checkbox"/> Không
2. Có muốn trồng chanh leo không?	<input checked="" type="checkbox"/> Có		<input type="checkbox"/> Không
3. Có điều kiện đầu tư không?	<input checked="" type="checkbox"/> Có	<input type="checkbox"/> Chưa đủ	<input type="checkbox"/> Không
4. Có điều kiện chăm sóc không?	<input checked="" type="checkbox"/> Có		<input type="checkbox"/> Không
5. Loại hình đất trồng chanh	<input type="checkbox"/> Đất dốc	<input type="checkbox"/> Đất đồi thoải	<input checked="" type="checkbox"/> Đất bằng
6. Loại đất	<input type="checkbox"/> Đất thịt	<input type="checkbox"/> Đất pha cát	<input checked="" type="checkbox"/> Đất đỏ bazan
7. Độ PH của đất	5,8		
8. Độ xốp của đất	<input type="checkbox"/> > 70%	<input checked="" type="checkbox"/> 50%-70%	<input type="checkbox"/> < 50%
9. Độ cao so với mặt nước biển	150m		
10. Nhiệt độ cao nhất trong ngày	38°C		
11. Nhiệt độ thấp nhất trong ngày	11°C		
12. Biên độ nhiệt	25 - 27°C		
13. Xuất hiện sương muối, băng giá?	<input type="checkbox"/> Thường xuyên	<input type="checkbox"/> Ít	<input checked="" type="checkbox"/> Không
14. Đất có bị ngập úng không?	<input type="checkbox"/> Có		<input checked="" type="checkbox"/> Không
15. Có chủ động nguồn nước tưới không?	<input checked="" type="checkbox"/> Có		<input type="checkbox"/> Không
Hộ gia đình	Người kiểm tra		


 Văn Thọ


 Mai Văn Đạt



PHIẾU KIỂM TRA HIỆN TRƯỜNG TRỒNG MỐI CHANH LEO			
Hộ gia đình	Nguyễn Văn Lưu		
Ngày kiểm tra	4/4/2019		
Địa chỉ	Xã Nậm - Huyện Ngòi - Tỉnh Sơn La		
1. Có biết thông tin về chanh leo không?	<input checked="" type="checkbox"/> Có		<input type="checkbox"/> Không
2. Có muốn trồng chanh leo không?	<input checked="" type="checkbox"/> Có		<input type="checkbox"/> Không
3. Có điều kiện đầu tư không?	<input type="checkbox"/> Có	<input checked="" type="checkbox"/> Chưa đủ	<input type="checkbox"/> Không
4. Có điều kiện chăm sóc không?	<input checked="" type="checkbox"/> Có		<input type="checkbox"/> Không
5. Loại hình đất trồng chanh	<input type="checkbox"/> Đất dốc	<input checked="" type="checkbox"/> Đất đồi thoải	<input type="checkbox"/> Đất bằng
6. Loại đất	<input type="checkbox"/> Đất thịt	<input checked="" type="checkbox"/> Đất pha cát	<input type="checkbox"/> Đất đỏ bazan
7. Độ PH của đất	5,2		
8. Độ xốp của đất	<input type="checkbox"/> > 70%	<input checked="" type="checkbox"/> 50%-70%	<input type="checkbox"/> < 50%
9. Độ cao so với mặt nước biển	200m		
10. Nhiệt độ cao nhất trong ngày	36°C		
11. Nhiệt độ thấp nhất trong ngày	10°C		
12. Biên độ nhiệt	25 - 27°C		
13. Xuất hiện sương muối, băng giá?	<input type="checkbox"/> Thường xuyên	<input checked="" type="checkbox"/> Ít	<input type="checkbox"/> Không
14. Đất có bị ngập úng không?	<input type="checkbox"/> Có		<input checked="" type="checkbox"/> Không
15. Có chủ động nguồn nước tưới không?	<input checked="" type="checkbox"/> Có		<input type="checkbox"/> Không
Hộ gia đình	Người kiểm tra		

Nguyễn Văn Lưu

Phai Văn Đạt