

**ỦY BAN NHÂN DÂN
HUYỆN HƯỚNG HOÁ**

**CỘNG HÒA XÃ HỘI CHỦ NGHĨA VIỆT NAM
Độc lập - Tự do - Hạnh phúc**

Số: 1077/UBND-VP

Hướng Hoá, ngày 08 tháng 9 năm 2020

V/v khẩn trương hoàn thành công tác
kiểm kê đất đai, lập bản đồ hiện trạng
sử dụng đất năm 2019

Kính gửi: Phòng Tài nguyên và Môi trường huyện

Theo Công văn số 2739/STNMT-QLĐĐ ngày 01/9/2020 của Sở Tài nguyên và Môi trường về việc khẩn trương thực hiện kiểm kê đất đai, lập bản đồ hiện trạng sử dụng đất năm 2019 (sao gửi kèm); Ủy ban nhân dân huyện yêu cầu:

Phòng Tài nguyên và Môi trường triển khai thực hiện nghiêm túc theo các nội dung yêu cầu của Sở Tài nguyên và Môi trường tại văn bản nêu trên. Nộp sản phẩm về Văn phòng Đăng ký đất đai tỉnh trước ngày 10/9/2020. Đồng thời, tổng hợp số liệu và báo cáo kết quả kiểm tra nghiệm thu thực hiện theo Văn bản số 2424/STNMT-QLĐĐ ngày 07/8/2020 của Sở Tài nguyên và Môi trường.

Yêu cầu Phòng Tài nguyên và Môi trường khẩn trương thực hiện./

Nơi nhận:

- Như trên;
- CT, PCT Lê Quang Thuận;
- C, PVP, CV;
- Lưu: VT.

**TL. CHỦ TỊCH
KT. CHÁNH VĂN PHÒNG
PHÓ CHÁNH VĂN PHÒNG**



Đinh Văn Dũng


**UBND TỈNH QUẢNG TRỊ
SỞ TÀI NGUYÊN VÀ MÔI TRƯỜNG**

**CỘNG HÒA XÃ HỘI CHỦ NGHĨA VIỆT NAM
Độc lập - Tự do - Hạnh phúc**

Số: 2739/STNMT-QLĐĐ

Quảng Trị, ngày 01 tháng 9 năm 2020

Về việc khẩn trương thực hiện kiểm kê đất đai,
lập bản đồ hiện trạng sử dụng đất năm 2019.



Kính gửi: UBND các huyện, thị xã, thành phố

Ngày 27/8/2020, Bộ Tài nguyên và Môi trường có Văn bản số 4618/BTNMT-QLĐĐ về đơn đốc thực hiện công tác kiểm kê đất đai, lập bản đồ hiện trạng sử dụng đất năm 2019,

Thực hiện Văn bản hỏa tốc số 3968/UBND-TN ngày 28/8/2020 của UBND tỉnh về đơn đốc thực hiện công tác kiểm kê đất đai, lập bản đồ hiện trạng sử dụng đất năm 2019, Sở Tài nguyên và Môi trường có ý kiến như sau:

Thực hiện Chỉ thị số 15/CT-TTg ngày 17/6/2019 của Thủ tướng Chính phủ; Quyết định số 1672/QĐ-BTNMT ngày 14/7/2019 của Bộ Tài nguyên và Môi trường, UBND tỉnh đã ban hành Kế hoạch số 2974/KH-UBND ngày 04/7/2019 về thực hiện công tác kiểm kê đất đai, lập bản đồ hiện trạng sử dụng đất năm 2019. Theo đó, thời gian thực hiện tại cấp xã: Hoàn thành trước ngày 16/01/2020; cấp huyện: Hoàn thành trước ngày 01/3/2020; Toàn tỉnh: Hoàn thành trước ngày 16/4/2020. Tuy nhiên, đến hầu hết các địa phương vẫn chưa hoàn thành công tác kiểm kê đất đai ở cấp huyện nên cấp tỉnh chưa tổng hợp được số liệu báo cáo Bộ Tài nguyên và Môi trường.

Để hoàn thành kiểm kê công tác kiểm kê đất đai, lập bản đồ hiện trạng sử dụng đất năm 2019 trên địa bàn toàn tỉnh, Sở Tài nguyên và Môi trường đề nghị UBND các huyện, thị xã, thành phố một số nội dung sau:

- Chỉ đạo Phòng Tài nguyên và Môi trường khẩn trương thực hiện hoàn thành công tác kiểm kê đất đai, lập bản đồ hiện trạng sử dụng đất năm 2019 trên địa bàn (đúng thời gian, chất lượng theo quy định). Nộp sản phẩm về Văn Phòng Đăng ký đất đai tỉnh Quảng Trị trước ngày 10/9/2020 để Sở Tài nguyên và Môi trường thực hiện hoàn thành kiểm kê đất đai trên địa bàn toàn tỉnh trước ngày 15/9/2020 theo yêu cầu của Bộ Tài nguyên và Môi trường.

- Chỉ đạo Phòng Tài nguyên và Môi trường phối hợp với các đơn vị có liên quan tiến hành kiểm tra chất lượng công tác điều tra, khoanh vẽ, xác định hiện trạng sử dụng đất của 1/3 tổng diện tích của mỗi đơn vị cấp xã và tổng hợp số liệu tất cả các xã trên địa bàn (thực hiện theo phương án ban hành kèm theo Quyết định số 1672/QĐ-BTNMT ngày 14/7/2019 của Bộ Tài nguyên và Môi trường).

Việc tổng hợp số liệu và báo cáo kết quả, kiểm tra nghiệm thu thực hiện theo Văn bản số 2424/STNMT-QLĐĐ ngày 07/8/2020 của Sở Tài nguyên và Môi trường.


Từ sau ngày 15/9/2020, Sở Tài nguyên và Môi trường sẽ tiến hành kiểm tra chất lượng công tác điều tra, khoanh vẽ, xác định hiện trạng sử dụng đất trên địa bàn các huyện và các xã theo quy định (Sở sẽ có kế hoạch cụ thể gửi các đơn vị).

Vậy, Sở Tài nguyên và Môi trường đề nghị UBND các huyện, thị xã, thành phố quan tâm, thực hiện./.

Nơi nhận:

- Như trên;
- UBND tỉnh (b/c);
- Phòng TNMT các huyện, thị xã, thành phố (thực hiện);
- GD, PGD (đ/c Hoàng);
- VP ĐKĐĐ tỉnh;
- Lưu: VT, QLĐĐ. *th*

KT. GIÁM ĐỐC
PHÓ GIÁM ĐỐC



th
Vũ Quốc Hoàng

**ỦY BAN NHÂN DÂN
TỈNH QUẢNG TRỊ**

**CỘNG HÒA XÃ HỘI CHỦ NGHĨA VIỆT NAM
Độc lập - Tự do - Hạnh phúc**

Số: **3968/UBND-TN**

V/v đơn đốc thực hiện công tác kiểm kê
đất đai, lập bản đồ hiện trạng
sử dụng đất năm 2019

Quảng Trị, ngày **28** tháng **8** năm 2020



Kính gửi: Sở Tài nguyên và Môi trường.


Thực hiện ý kiến của Bộ Tài nguyên và Môi trường tại Công văn số 4618/BTNMT-TCQLĐĐ ngày 27/8/2020 về việc đơn đốc thực hiện công tác kiểm kê đất đai, lập bản đồ hiện trạng sử dụng đất năm 2019 (đã gửi đến Sở); UBND tỉnh có ý kiến như sau:

Yêu cầu, Sở Tài nguyên và Môi trường khẩn trương đơn đốc, tổ chức thực hiện, tham mưu UBND tỉnh báo cáo kết quả kiểm kê đất đai năm 2019 theo yêu cầu của Bộ Tài nguyên và Môi trường tại Công văn nêu trên./. *ly*

Nơi nhận:

- Như trên;
- Chủ tịch UBND tỉnh (bc);
- UBND các huyện, thành phố, thị xã;
- Lưu: VT, TN.

**TM. ỦY BAN NHÂN DÂN
KT. CHỦ TỊCH
PHÓ CHỦ TỊCH *tc***



Hà Sỹ Đồng

BỘ TÀI NGUYÊN VÀ MÔI TRƯỜNG CỘNG HOÀ XÃ HỘI CHỦ NGHĨA VIỆT NAM
Độc lập - Tự do - Hạnh phúc

Số: 4618 /BTNMT- TCQLĐĐ

Hà Nội, ngày 27 tháng 8 năm 2020

V/v đơn đốc thực hiện công tác kiểm kê đất đai, lập bản đồ hiện trạng sử dụng đất năm 2019

Kính gửi: Đồng chí Chủ tịch Ủy ban nhân dân các tỉnh, thành phố trực thuộc Trung ương

Thực hiện Chỉ thị số 15/CT-TTg ngày 17 tháng 6 năm 2019 của Thủ tướng Chính phủ về việc kiểm kê đất đai, lập bản đồ hiện trạng sử dụng đất năm 2019 với mục tiêu nhằm đánh giá thực trạng tình hình sử dụng đất đai của từng đơn vị hành chính các cấp xã, huyện, tỉnh, các vùng kinh tế và cả nước để làm cơ sở đánh giá tình hình quản lý, sử dụng đất đai của các cấp trong 05 năm qua và đề xuất cơ chế, chính sách, biện pháp nhằm tăng cường quản lý nhà nước về đất đai, nâng cao hiệu quả sử dụng đất; đồng thời làm cơ sở cho việc lập quy hoạch, kế hoạch sử dụng đất các cấp giai đoạn 2021 - 2030 và là cơ sở quan trọng để xây dựng chiến lược phát triển kinh tế - xã hội đến năm 2030, tầm nhìn đến năm 2045.

Đây là nhiệm vụ quan trọng, cần có số liệu hiện trạng sử dụng đất trong thời gian sớm nhất theo Chỉ thị số 15/CT-TTg của Thủ tướng Chính phủ. Tuy nhiên, qua theo dõi báo cáo tiến độ thực hiện đến thời điểm hiện nay cả nước mới có 14/63 tỉnh hoàn thành và gửi hồ sơ báo cáo kết quả kiểm kê lập bản đồ hiện trạng sử dụng đất năm 2019 về Bộ (Tiền Giang; Bắc Ninh, Hà Nam, Bắc Giang, Đồng Nai, Vĩnh Phúc, Hậu Giang, Trà Vinh, Bình Phước, An Giang, Thái Bình, Ninh Thuận, Cà Mau, Long An); còn 49/63 tỉnh, thành phố chưa gửi báo cáo kết quả kiểm kê (có danh sách kèm theo), trong đó, đặc biệt còn 05 tỉnh, thành phố chưa hoàn thành kiểm kê ở cấp xã (gồm: Hà Giang, Yên Bái, Hòa Bình, Nghệ An, Kiên Giang) và 12 tỉnh, thành phố chưa hoàn thành kiểm kê cấp huyện (gồm: Tuyên Quang, Lai Châu, Điện Biên, Sơn La, Hưng Yên, Thanh Hóa, Quảng Trị, Thừa Thiên Huế, Bình Thuận, Đắk Lắk, Tây Ninh, Đồng Tháp). Việc chậm hoàn thành công tác kiểm kê đất đai năm 2019 ở địa phương sẽ ảnh hưởng đến tiến độ thực hiện chung của cả nước. Vì vậy, Bộ Tài nguyên và Môi trường đề nghị đồng chí Chủ tịch Ủy ban nhân dân các tỉnh, thành phố chỉ đạo quyết liệt một số nội dung sau:

1. Đối với các địa phương đã hoàn thành công tác kiểm kê đất đai, lập bản đồ hiện trạng năm 2019 cấp tỉnh chưa gửi hồ sơ báo cáo kết quả kiểm kê về Bộ Tài nguyên và Môi trường đề nghị khẩn trương kiểm tra, rà soát hoàn thiện sản phẩm các cấp và gửi hồ sơ báo cáo kết quả kiểm kê đất đai của tỉnh, thành phố

về Bộ Tài nguyên và Môi trường trước ngày 15 tháng 9 năm 2020 để tổng hợp báo cáo Chính phủ.

2. Đối với các địa phương chưa hoàn thành kiểm kê đất đai cấp xã, cấp huyện đề nghị tập trung lực lượng khẩn trương thực hiện, đôn đốc, kiểm tra giám sát đẩy nhanh tiến độ hoàn thành và đảm bảo chất lượng sản phẩm. Các địa phương chậm nhất là trước ngày 30 tháng 9 năm 2020 phải hoàn thành và gửi hồ sơ báo cáo kết quả kiểm kê đất đai của tỉnh, thành phố về Bộ Tài nguyên và Môi trường để tổng hợp báo cáo Chính phủ.

3. Trường hợp đến ngày 15 tháng 9 năm 2020 các tỉnh, thành phố chưa hoàn thành và gửi hồ sơ báo cáo kết quả kiểm kê đất đai về Bộ Tài nguyên và Môi trường thì phải báo cáo tiến độ thực hiện đến ngày 15 tháng 9 năm 2020 về Bộ, trong báo cáo nêu rõ tiến độ thực hiện, khó khăn vướng mắc trong quá trình thực hiện, kế hoạch và giải pháp để hoàn thành công tác kiểm kê đất đai, lập bản đồ hiện trạng sử dụng đất năm 2019 trên địa bàn tỉnh, thành phố.

4. Thực hiện cập nhật ngay dữ liệu kết quả kiểm kê đất đai các cấp đã được chỉnh sửa, hoàn thiện lên hệ thống phần mềm TK-Online theo hướng dẫn của Tổng cục Quản lý đất đai tại Công văn số 1648/TCQLĐĐ-CKSQLSĐĐ ngày 03/8/2020 về việc tổng hợp số liệu và báo cáo kết quả kiểm kê đất đai, lập bản đồ hiện trạng sử dụng đất năm 2019 trên hệ thống phần mềm TK-Online.

Bộ Tài nguyên và Môi trường đề nghị đồng chí Chủ tịch Ủy ban nhân dân tỉnh, thành phố quan tâm, chỉ đạo thực hiện các nội dung trên. Trong quá trình thực hiện, nếu có vướng mắc gì đề nghị liên hệ về Bộ Tài nguyên và Môi trường qua Tổng cục Quản lý đất đai (theo số điện thoại 024 36290208) để được giải đáp, hướng dẫn./.

Nơi nhận:

- Như trên;
- Bộ trưởng Trần Hồng Hà (để b/c);
- Sở TNMT các tỉnh, thành phố;
- Lưu VT, VP(TH), TCQLĐĐ(CKS).

(Handwritten initials)

**KT. BỘ TRƯỞNG
CHỦ TRƯỞNG**



(Handwritten signature)

Lê Minh Ngân