

**ỦY BAN NHÂN DÂN
TỈNH QUẢNG TRỊ**

Số: **543**/QĐ-UBND


CỘNG HÒA XÃ HỘI CHỦ NGHĨA VIỆT NAM

Độc lập - Tự do - Hạnh phúc

Quảng Trị, ngày **28** tháng 02 năm 2020

QUYẾT ĐỊNH

**Phê duyệt Phương án chi tiết chuyển đổi đất, rừng phòng hộ đầu nguồn ít
xung yếu sang quy hoạch phát triển rừng sản xuất của
Đoàn kinh tế - Quốc phòng 337**



ỦY BAN NHÂN DÂN TỈNH QUẢNG TRỊ

Căn cứ Luật Tổ chức chính quyền địa phương ngày 19/6/2015;

Căn cứ Luật Lâm nghiệp ngày 15/11/2017;

Căn cứ Luật Đất đai năm 2013;

Căn cứ Nghị định số 156/2018/NĐ-CP ngày 16/11/2018 của Chính phủ về quy định chi tiết về thi hành một số điều của Luật lâm nghiệp;

Căn cứ Quyết định số 845/QĐ-BNN-TCLN ngày 16/3/2016 của Bộ Nông nghiệp và PTNT về việc ban hành bộ tiêu chí rà soát diện tích quy hoạch đất rừng phòng hộ đầu nguồn ít xung yếu chuyển sang quy hoạch phát triển rừng sản xuất;

Căn cứ Quyết định số 3359/QĐ-UBND ngày 05 tháng 12 năm 2017 của UBND tỉnh Quảng Trị về việc phê duyệt phương án rà soát chuyển đổi đất, rừng phòng hộ đầu nguồn ít xung yếu sang quy hoạch phát triển rừng sản xuất trên địa bàn tỉnh Quảng Trị;

Xét đề nghị của Giám đốc sở Nông nghiệp và Phát triển nông thôn tại Báo cáo số 349/BCTĐ-SNN ngày 31/12/2019,

QUYẾT ĐỊNH:

Điều 1. Phê duyệt Phương án chi tiết chuyển đổi đất, rừng phòng hộ đầu nguồn ít xung yếu sang quy hoạch phát triển rừng sản xuất của Đoàn kinh tế - Quốc phòng 337 với các nội dung sau:

1. Tên phương án: Phương án chi tiết chuyển đổi đất, rừng phòng hộ đầu nguồn ít xung yếu sang quy hoạch phát triển rừng sản xuất.

2. Chủ rừng: Đoàn kinh tế - Quốc phòng 337.

3. Diện tích chuyển đổi: Tổng diện tích chuyển đổi của Đoàn kinh tế - Quốc phòng 337 là 692,0 ha, trong đó:

* Diện tích bàn giao cho địa phương quản lý: 692,0 ha, cụ thể:

- Đất có rừng trồng: 692,0 ha

Toàn bộ rừng trồng: 692,0 ha thuộc nguồn vốn ngân sách Nhà nước (dự án 661, Bảo vệ và Phát triển rừng).

- Đất không có rừng (đất trống): 0 ha

4. Vị trí, địa điểm:

Diện tích chuyển đổi tại các tiểu khu 641A, 641C, xã Hướng Việt; 675A, xã Hướng Phùng; 653, 671, 633, xã Hướng Sơn, huyện Hướng Hóa nằm trong ranh giới do Đoàn kinh tế - Quốc phòng 337 quản lý.

5. Mục tiêu của phương án

Phát triển sản xuất kinh doanh trên diện tích đất được chuyển đổi, phát huy tổng hợp nguồn lợi của rừng mang lại hiệu quả kinh tế, kết hợp phòng hộ, bảo vệ môi trường sinh thái.

Bàn giao quỹ đất cho địa phương quản lý để phát triển sản xuất, tăng thu nhập, xóa đói giảm nghèo cho người dân góp phần vào công cuộc xây dựng nông thôn mới của các địa phương, hạn chế áp lực nhu cầu đất sản xuất lên các khu vực rừng phòng hộ.

6. Nội dung phương án

6.1. Hiện trạng đất, rừng chuyển đổi và giá trị đầu tư

a. Tổng diện tích đất, rừng chuyển đổi: 692,0 ha, trong đó:

- Đất có rừng trồng: 692,0 ha

Toàn bộ rừng trồng: 692,0 ha thuộc nguồn vốn ngân sách Nhà nước (dự án 661, Bảo vệ và PTR).

- Đất không có rừng (đất trống): 0 ha

b. Giá trị đầu tư:

Rừng trồng thuộc nguồn vốn ngân sách Nhà nước (dự án 661, Bảo vệ và phát triển rừng) đến thời điểm chuyển đổi: 2.945.646.000 đồng, trong đó:

Năm	Diện tích	Vốn đầu tư (đồng)
Năm 2001	74,89	243.392.000
Năm 2004	95,83	397.694.000
Năm 2005, 2006	381,56	1.526.240.000
Năm 2007, 2008	139,72	778.320.000
Tổng cộng:	692,0	2.945.646.000

6.2. Phương án chuyển đổi và bàn giao đất và rừng phòng hộ ít xung yếu

Phương án chuyển đổi để bàn giao cho địa phương quản lý: 692,0 ha. Trong đó:

- Rừng trồng năm 2001: Diện tích 74,89 ha tại xã Hướng Việt (Khoảnh 4, tiểu khu 641A: 4,54 ha; khoảnh 1, tiểu khu 641 C: 70,35 ha).

- Rừng trồng 2004: Diện tích 95,83 ha tại xã Hướng Phùng (khoảnh 1, khoảnh 3, tiểu khu 675A).

- Rừng trồng năm 2005, 2006: Diện tích 381,56 ha tại xã Hướng Sơn (Khoảnh 5 thuộc tiểu khu 653 diện tích 14,9 ha; Khoảnh 1, 2, 3, 4, 5, 6 thuộc tiểu khu 671, diện tích: 366,66 ha).

- Rừng trồng năm 2007, 2008: Diện tích: 139,72 ha tại xã Hương Sơn (Khoảnh 1, tiểu khu 633: 46,34 ha; khoảnh 4 tiểu khu 633: 93,38 ha).

6.3. Kế hoạch thực hiện phương án

Xử lý tài sản trên đất: Đoàn Kinh tế - Quốc phòng 337 bàn giao nguyên trạng diện tích 692,0 ha đất, rừng cho UBND huyện Hương Hóa (theo Công văn số 3320/BQP-KTe ngày 03/4/2019 của Bộ Quốc phòng) ngay sau khi phương án được phê duyệt. Thủ tục bàn giao đất thực hiện theo quy định của pháp luật về đất đai và quy định có liên quan.

UBND huyện Hương Hóa tổ chức tiếp nhận toàn bộ diện tích 692,0 ha đất, rừng nêu trên và quản lý, sử dụng theo đúng mục đích lâm nghiệp theo quy định của pháp luật.

Điều 2. Giao Sở Nông nghiệp và Phát triển nông thôn chủ trì, phối hợp với các Sở, ngành liên quan hướng dẫn triển khai thực hiện và kiểm tra, giám sát địa phương thực hiện theo quy định tại Quyết định này và các quy định có liên quan.


Điều 3. Quyết định này có hiệu lực kể từ ngày ký ban hành.

Chánh Văn phòng UBND tỉnh, Giám đốc các Sở: Nông nghiệp và PTNT, Tài nguyên và Môi trường, Kế hoạch và Đầu tư, Tài chính; Chi cục trưởng Chi cục Kiểm lâm, Đoàn trưởng Đoàn Kinh tế - quốc phòng 337, Chủ tịch UBND huyện Hương Hóa và Thủ trưởng các cơ quan, đơn vị có liên quan chịu trách nhiệm thi hành Quyết định này. / *Ph*

Nơi nhận:

- Như Điều 3;
- Chủ tịch UBND tỉnh;
- Lưu: VT, NNp.

TM. ỦY BAN NHÂN DÂN
KT. CHỦ TỊCH
PHÓ CHỦ TỊCH



Hà Sỹ Đồng

UBND HUYỆN HƯƠNG HÓA

Số: 03/YS-UBND


Nơi nhận:

- Chủ tịch, các PCT UBND huyện;
- Thường trực HĐND huyện;
- Phòng NN&PTNT, P.TN&MT;
- Hạt kiểm lâm;
- UBND các xã H. Phùng, H. Sơn, H. Việt;
- C, PVP, CV;
- Lưu: VT.

SAO Y BẢN CHÍNH

Hương Hóa, ngày 05 tháng 3 năm 2020

TL. CHỦ TỊCH
CHÁNH VĂN PHÒNG



Nguyễn Văn Tư